



Organización de las Naciones
Unidas para la Alimentación
y la Agricultura



Organización Mundial
de Sanidad Animal

Situación de Influenza Aviar de Alta Patogenicidad en las Américas



GF-TADs

MARCO MUNDIAL PARA EL CONTROL
PROGRESIVO DE LAS ENFERMEDADES
TRANSFRONTERIZAS DE LOS ANIMALES

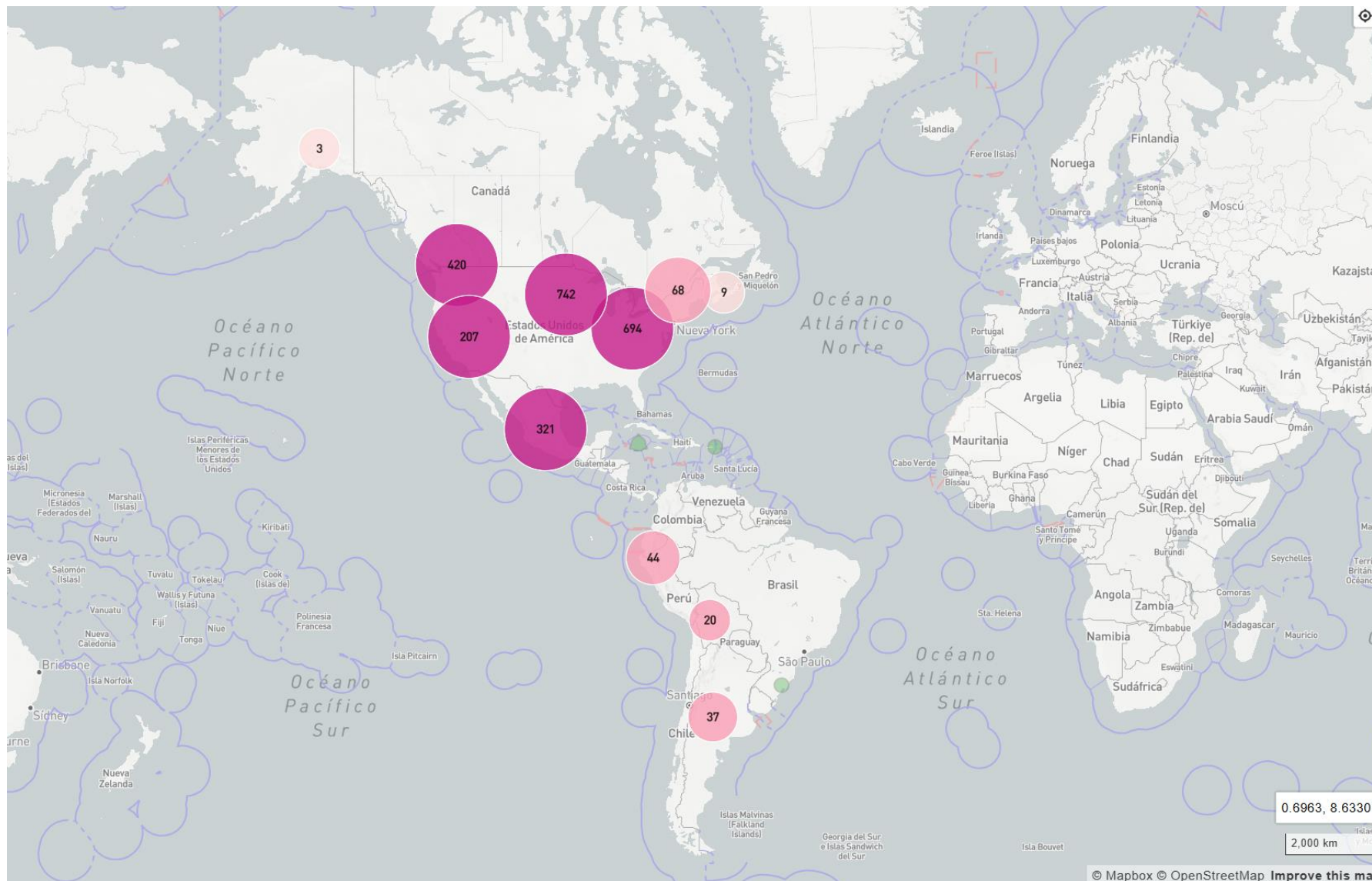


Organización de las Naciones
Unidas para la Alimentación
y la Agricultura



Organización Mundial
de Sanidad Animal

Influenza aviar de alta patogenicidad (Inf. por los virus de la)(aves de corral)



Consolidado de los eventos zoonosarios reportados

Leyenda del mapa

REPRESENTACIÓN DE LOS BROTES EN EL MAPA

NATURALEZA DE LOS BROTES

Individual/Grupo

Especies domésticas

Especies silvestres

Domésticas y silvestres

ESTATUS DE LOS BROTES

Brote actualmente notificado

Brote en curso

Brote resuelto

LOCALIZACIÓN DE LOS BROTES

Localización aproximada

A

REPRESENTACIÓN DE LA AGREGACIÓN

< 20 brotes

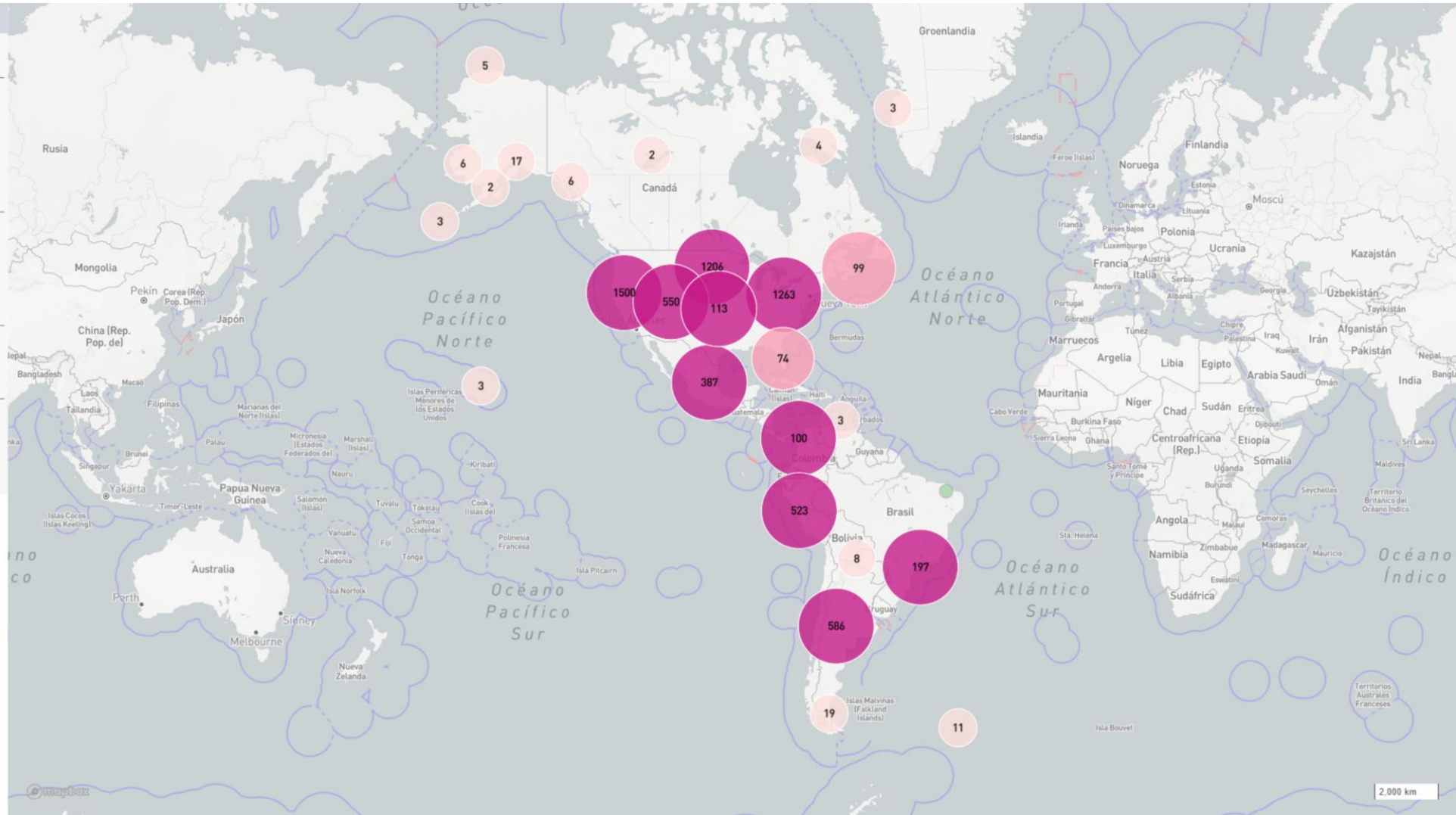
11

20 - 100 brotes

50

> 100 brotes

120




© Mapbox | © OpenStreetMap

Prints use map data from Mapbox and OpenStreetMap and their data sources.

To learn more, visit <https://www.mapbox.com/about/maps/> and <http://www.openstreetmap.org/copyright>

La ubicación de los brotes ha sido proporcionada por los Servicios Veterinarios pertinentes y puede que no represente la localización exacta de un brote. La OIE no asume responsabilidad alguna por los datos que se presentan.



TRIP

